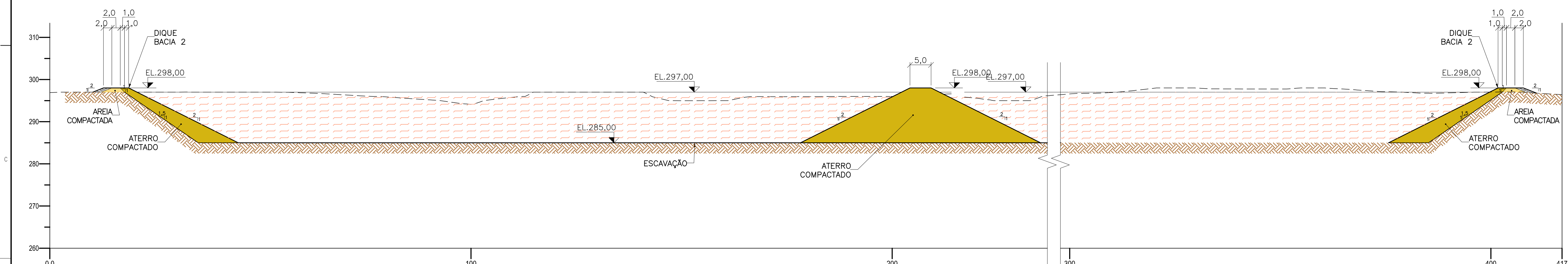
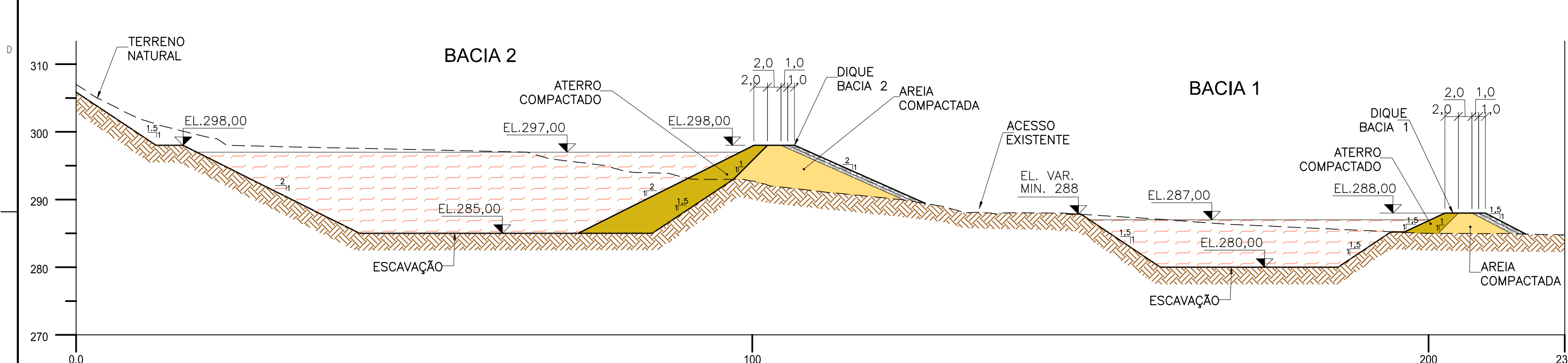


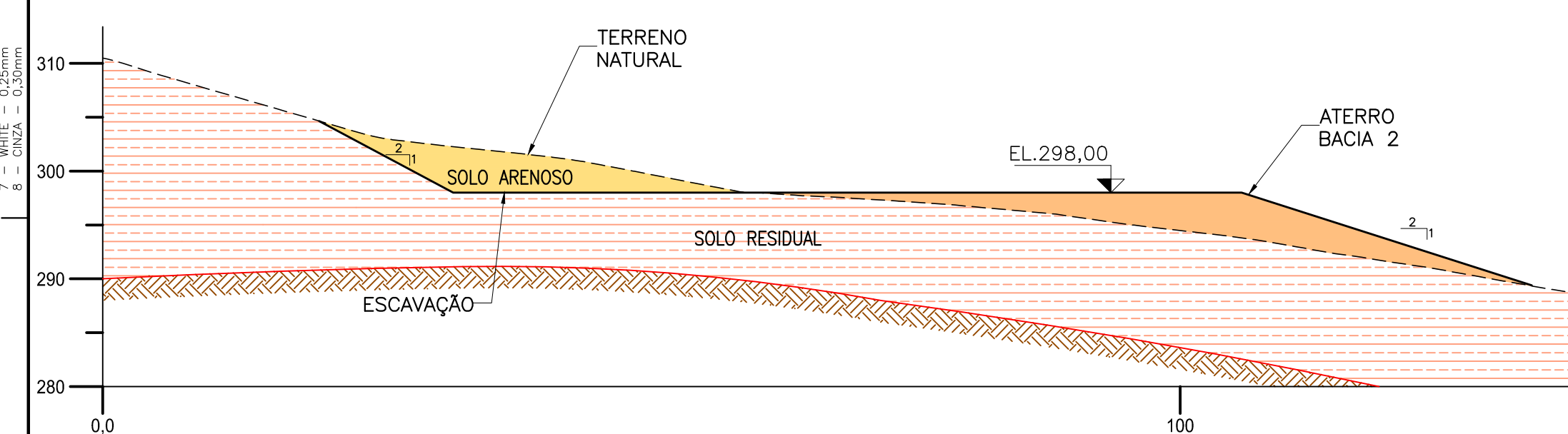
SEÇÃO A - BACIA 1
ESC.: 1:500



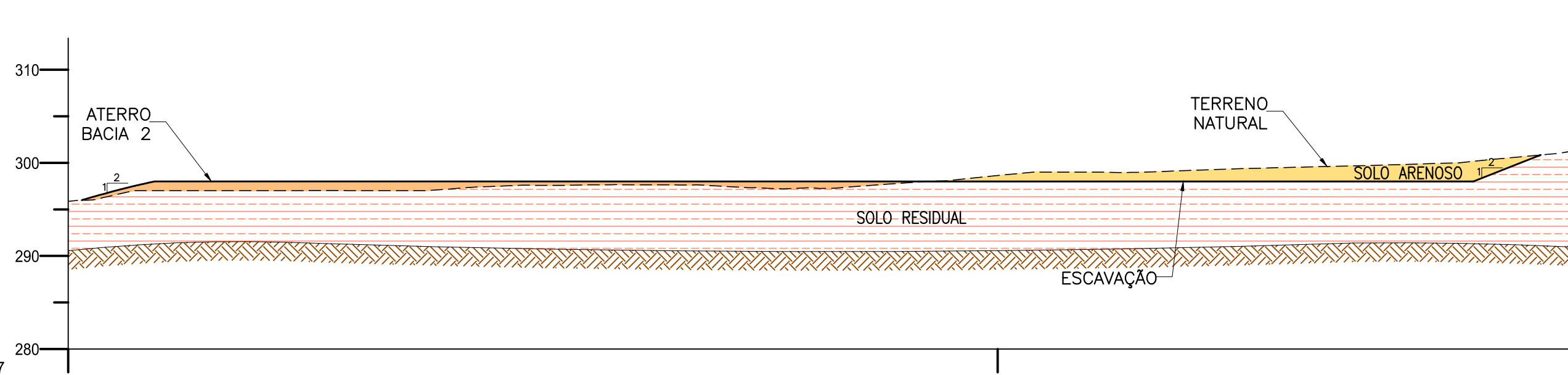
SEÇÃO B - BACIA 2
ESC.: 1:500



SEÇÃO C - BACIAS 1 E 2
ESC.: 1:500



SEÇÃO D - BACIA 2
ESC.: 1:500



SEÇÃO E - BACIA 2
ESC.: 1:500

RESUMO DE VOLUMES - BACIA 1		
ITEM	UNID.	
CAPACIDADE	m³	42.000,00
ATERRO COMPACTADO	m³	4.500,00
AREIA COMPACTADA	m³	8.900,00
TRANSIÇÃO ÚNICA	m³	1.400,00
ENROCAMENTO	m³	1.400,00

RESUMO DE VOLUMES - BACIA 2		
ITEM	UNID.	
ATERRO COMPACTADO	m³	35.000,00
AREIA COMPACTADA	m³	25.000,00
TRANSIÇÃO ÚNICA	m³	3.000,00
ENROCAMENTO	m³	3.000,00
ATERRO COMPACT. SEPTO	m³	22.000,00

RESUMO DE VOLUMES - BACIA 2A		
CAPACIDADE	m³	100.000,00
RESUMO DE VOLUMES - BACIA 2B		
CAPACIDADE	m³	98.500,00

NOTAS

- MEDIDAS, COORDENAS E ELEVAÇÕES EM METRO.
- SISTEMA DE COORDENADAS UTM: SIRGAS 2000, FUSO 23S.
- OS CUIDADOS, OS PROCEDIMENTOS E A SEQUÊNCIA CONSTRUTIVA ESTÃO INDICADOS NO MEMORIAL DESCRITIVO E NA ESPECIFICAÇÃO TÉCNICA.
- TODA A AREIA EXISTENTE DENTRO DA BACIA 2 DEVERÁ SER ESCAVADA EM TODA A EXTENSÃO DA VEDAÇÃO ARGILOSA TANTO NO PERÍMETRO QUANTO NOS ENCOSTOS NA OMBREIRA GARANTINDO-SE O APOIO DA VEDAÇÃO EM SOLO RESIDUAL ARGILOSO.
- OS MATERIAIS DE ATERRO COMPACTADO E AREIA COMPACTADA, DEVERÃO SER DE PREFERÊNCIA OS MATERIAIS PROVENIENTES DA PRÓPRIA ESCAVAÇÃO DAS BACIAS.
- PARA PLANTA VER DESENHO G006944-C-100608 E DETALHES VER DESENHO G006944-C-100657.

DESENHOS DE REFERÊNCIA

- G006900-Q-1MD002 - MEMORIAL DESCRITIVO GEOTÉCNICO BACIAS 1 E 2.
- G006900-C-1ET022 - ESPECIFICAÇÃO GERAL DE CONSTRUÇÃO BACIAS 1 E 2.
- G006944-C-100608 - ATERRO PLANTA BACIAS.
- G006944-C-100657 - ATERRO DETALHES BACIAS.



DESENHO No.
ALL-4458-B-DE-TRP-004

EMISSÃO		TÍTULO	
DES. FERNANDO SKALLA 24/06/2017	PROJ. FERNANDO SKALLA 24/06/2017	GERMANO - GERAL OBRAS EXTERNAS UHE CANDONGA - RECUPERAÇÃO RESERVATÓRIO ATERRO / SEÇÕES - BACIAS ÁREA 11 - FAZENDA FLORESTA - PROJETO EXECUTIVO	
VERIF. STEFAN GONZAGA 24/06/2017	APROV. FLAVIO RAMOS 24/06/2017	ESCALA INDICADA	REVISÃO
		No. SAMARCO G006944-C-100609	2

REVISÃO	DESCRIÇÃO	T.E.	DATA	DES.	VERIF.	APROV.	LIBER.
2	ADEQUAÇÃO PROJETO PARA LIVRAR INTERFERÊNCIA COM ÁREA DE APP	E	06/09/17	FRS	PAP	PAP	SGF
1	APROVADO - LIBERADO PARA CONSTRUÇÃO	E	23/08/17	FRS	PAP	PAP	SGF
0	EMISSÃO INICIAL	B	24/06/17	FRS	SGFO	FBSR	FBSR
Nº	DESCRIÇÃO	T.E.	DATA	DES.	VERIF.	APROV.	LIBER.

ESPESURAS DE LINHAS DA SAMARCO
1 - RED - 0,10mm
2 - RED - 0,10mm
3 - GREEN - 0,10mm
4 - BLUE - 0,10mm
5 - BLUE - 0,10mm
6 - WHITE - 0,10mm
7 - WHITE - 0,10mm
8 - CINZA - 0,10mm

ESTE DESENHO É DE PROPRIEDADE DA SAMARCO MINERAÇÃO S.A. E NÃO PODE SER COPIADO, REPRODUZIDO NEM SUBMETIDO A TERCEIROS SEM SUA AUTORIZAÇÃO.

AR:G006944-C-100609_2 - BACIAS-SEÇÕES ATERRO.DWG